



Comune di
Loria

P.A.T.

Piano di Assetto del Territorio Intercomunale

Accordo pianificazione ai sensi art. 15 LR 11/04
con Regione del Veneto e Provincia di Treviso

Carta delle Fragilità

Adeguata all'esito della Conferenza di Servizi di approvazione del 13 dicembre 2013

Elaborato

P3

Scala

1: 10000



GRUPPO DI LAVORO

Progettista e Coordinatore:
Arch. Roberto Cavallin

Agronomia, paesaggio, biodiversità:
Dott. Agr. Giovanni Claudio Corrazzin

Geologia e idrogeologia:
Dott. Geol. Jacopo De Rossi

Rischio idraulico e difesa del suolo:
Ing. Giuliano Zen

**Valutazione Ambientale Strategica e
Valutazione Incidenza Ambientale:**
Dott. Agr. Maurizio Leoni










REDAZIONE ELABORATO





CAVALLIN ASSOCIATI Studio
Camposampiero (PD)

LEGENDA







INVARIANTI DI NATURA GEOMORFOLOGICA

	Area idonea	art. 68
	Area idonea a condizione per il rischio di esondazione contenuta	art. 69
	Area idonea a condizione per il rischio di esondazione moderata	art. 69
	Area idonea a condizione per la presenza di cave e/o discariche ricolmate o ripristinate ad uso agricolo	art. 69
	Area non idonea per la presenza di discarica	art. 70
	Area non idonea per la presenza di casse di espansione delle piene	art. 70
	Area non idonea per la presenza di cave di progetto	art. 70
	Aree stabili suscettibili di amplificazioni sismiche - intero territorio	art. 15
	Aree stabili potenzialmente suscettibili di amplificazioni sismiche più importanti	art. 15

AREE SOGGETTE A DISSESTO IDROGEOLOGICO

	Area esondabili e/o a periodico ristagno idrico	art. 71
	Fascia di ricarica degli acquiferi – intero territorio	art. 72

ZONE DI TUTELA ART. 41 L.R. 11/2004

	Aree di interesse storico e artistico	artt. 12 - 31
	Aree di interesse ambientale: Rete matura 2000, zone di protezione speciale (Z.P.S.)	art. 16
	Dossi fluviali dotati di notevole rilievo morfologico	art. 47
	Corsi d'acqua / fasce di rispetto fluviale	art. 74
	Zone di vulnerabilità da nitrati di origine agricola secondo P.R.T.A. – intero territorio	art. 75
	Confine P.A.T.	

NORME TECNICHE